






IKÕ ala POS nr	Kinnistu registriosa nr	Katastriüksuse tunnus, nimi	Ala pindala ruutmeetrites, m <sup>2</sup>
Pos 1	3268250	18502:003:0035 22140 Tõrvandi-Roiu-Uniküla tee	40 m <sup>2</sup>

LEPPEMÄRGID:

-  Katastriüksuse piir
-  KS1 Projekteeritud survekanalisatsioonitorustik
-  Projekteeritud survekanalisatsioonitorustik hülsis
-  Projekteeritud maakraan
-  Isikliku kasutusõiguse ala

ISIKLIKU KASUTUSÕIGUSE SEADMISE PLAAN			
Projekti nimetus / asukoht			Töö nr
Oja tn 8 kinnistu liitumistorustik / Roiu alevik, Kastre vald, Tartumaa			064/2025
Koostaja / projekteerija	Mõõtkava	Leht / formaat	Kuupäev
Keskkond & Partnerid OÜ / Kaspar Kala	1:500	1 / A4	03.10.2025